玄海町 北部 高潮・土砂災害ハザードマップ

玄海町 防災安全課 【2025年3月作成】
〒847-1421 佐賀県東松浦郡玄海町大字諸浦348番地
TEL:0955-52-2115

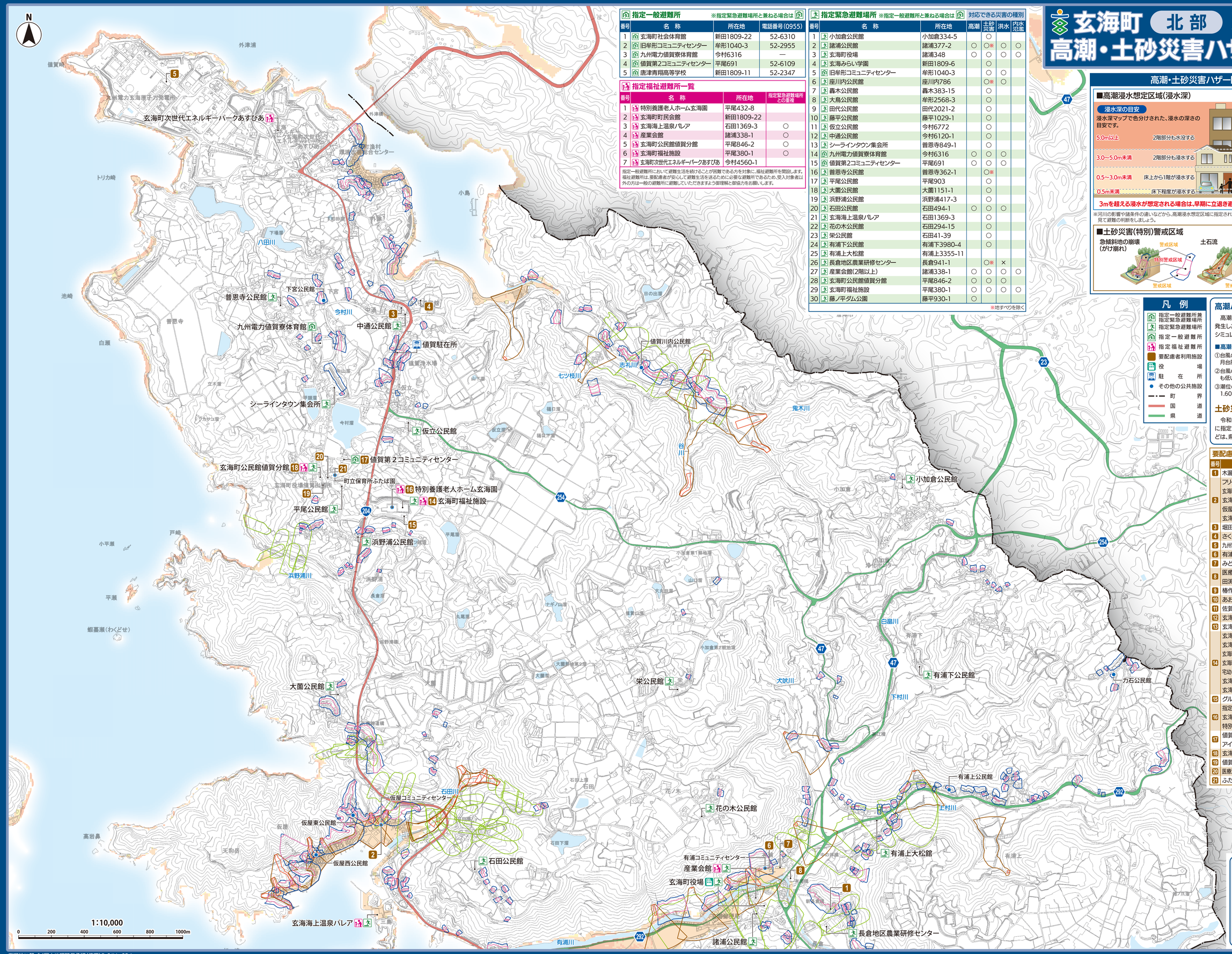

指定一般避難所

※指定緊急避難場所と兼ねる場合は 🏛

番号	名称	所在地	電話番号(0955)
1	🏛 玄海町社会体育館	新田1809-22	52-6310
2	🏛 旧牟形コミュニティセンター	牟形1040-3	52-2955
3	🏛 九州電力値賀寮体育館	今村6316	—
4	🏛 値賀第2コミュニティセンター	平尾691	52-6109
5	🏛 唐津青翔高等学校	新田1809-11	52-2347

指定福祉避難所一覧

番号	名称	所在地	指定緊急避難場所との兼ねる
1	特別養護老人ホーム玄海園	平尾432-8	
2	玄海町町民会館	新田1809-22	
3	玄海海上温泉パレア	石田1369-3	○
4	産業会館	諸浦338-1	○
5	玄海町公民館値賀分館	平尾846-2	○
6	玄海町福祉施設	平尾380-1	○
7	玄海町次世代エネルギーパークあすびあ	今村4560-1	

指定一般避難所において避難生活を続けることが困難であるかを対象に、福祉避難所を開設します。福祉避難所は、要配慮者が安心して避難生活を送るために必要な避難所であるため、受入対象者以外の方は一般の避難所に避難していただきますようご理解ご協力をお願いします。

指定緊急避難場所

※指定一般避難所と兼ねる場合は 🏛　対応できる災害の種別

番号	名称	所在地	高潮	土砂災害	洪水	内水氾濫
1	小加倉公民館	小加倉334-5		○		
2	諸浦公民館	諸浦377-2	○	○※	○	○
3	玄海町役場	諸浦348	○	○	○	○
4	玄海みらい学園	新田1809-6		○		
5	🏛 旧牟形コミュニティセンター	牟形1040-3		○	○	
6	座川内公民館	座川内786		○※	○	
7	轟木公民館	轟木383-15		○		
8	大鳥公民館	牟形2568-3		○		
9	田代公民館	田代2021-2		○		
10	藤平公民館	藤平1029-1		○		
11	仮立公民館	今村6772		○		
12	中通公民館	今村6120-1		○		
13	シーラインタウン集会所	普恩寺849-1		○		
14	🏛 九州電力値賀寮体育館	今村6316	○	○	○	
15	🏛 値賀第2コミュニティセンター	平尾691	○	○	○	
16	普恩寺公民館	普恩寺362-1		○※		
17	平尾公民館	平尾903		○		
18	大薗公民館	大薗1151-1		○		
19	浜野浦公民館	浜野浦417-3		○		
20	石田公民館	石田494-1	○	○	○	
21	玄海海上温泉パレア	石田1369-3		○		
22	花の木公民館	石田294-15		○		
23	栄公民館	石田41-39		○		
24	有浦下公民館	有浦下3980-4		○		
25	有浦上大松館	有浦上3355-11				
26	長倉地区農業研修センター	長倉941-1		○※	×	
27	産業会館(2階以上)	諸浦338-1	○	○	○	○
28	玄海町公民館値賀分館	平尾846-2	○	○	○	
29	玄海町福祉施設	平尾380-1	○	○	○	○
30	藤ノ平ダム公園	藤平930-1	○			

※地すべりを除く

高潮・土砂災害ハザードマップの読み方

■高潮浸水想定区域(浸水深)

浸水深の目安

浸水深マップで色分けされた、浸水の深さの目安です。

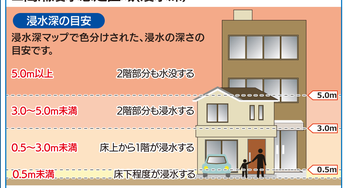

3mを超える浸水が想定される場合は、早期に立退き避難が必要です

※河川の影響や諸条件の違いなどから、高潮浸水想定区域に指定されていない区域でも浸水することがあります。周囲の状況をよく見て避難の判断をしましょう。

風雨が強くなる前に

暗くなる前に

危険な場所から早めに避難

すでに外が危険なとき 上層階または近くの高い建物へ

■土砂災害(特別)警戒区域

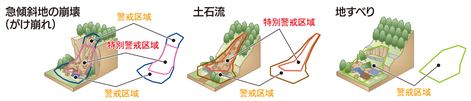

凡例

- 指定一般避難所兼指定緊急避難場所
- 指定緊急避難場所
- 指定一般避難所
- 指定福祉避難所
- 要配慮者利用施設
- 役場
- 駐在所
- その他の公共施設
- 町界
- 国道
- 県道

高潮ハザードマップについて

高潮ハザードマップは、台風などによって高潮災害が発生した場合を想定し、最も被害がおおきくなる条件でシミュレーションをした結果を表示したものです。

■高潮シミュレーションの条件

①台風の経路：近年で玄海町周辺に最も接近した2004年9月台風をもとに、最も被害のおよぶ経路を想定

②台風の中心気圧：日本に上陸した台風の中で観測史上最も低い室戸台風の中心気圧(910hPa)

③潮位の条件：仮屋検潮所における朔望平均満潮位T.P.＋1.60m

土砂災害ハザードマップについて

令和7年2月時点で土砂災害警戒区域、特別警戒区域に指定されている区域を表示しています。正確な位置などは、県のウェブサイトなどでご確認ください。

要配慮者利用施設

番号	名称	所在地
1	木漏れ日ステーション　ひかりの家	長倉1553-1
2	フリースペース「えん」 玄海町社会福祉協議会居宅介護支援事業所 玄海町教育支援センター 仮屋コミュニティセンター 玄海町社協　ヘルパーセンター	仮屋398-15
3	堀田医院	今村6116
4	さくら児童館	今村7096
5	九州電力玄海原子力発電所緊急時診療所	今村4112
6	有浦コミュニティセンター	諸浦106-1
7	みどり児童館	諸浦109-1
8	医療法人田渕医院 田渕病院デイケア	諸浦6-1
9	椿作業所枝去木分場	新田1809-14
10	あおば園	新田1509-2
11	佐賀県立唐津青翔高等学校	新田1809-11
12	玄海町町民会館	新田1809-22
13	玄海みらい学園	新田1809-6
14	玄海町グループホーム玄海園 玄海町高齢者向け住宅玄海園 玄海町社会福祉協議会デイサービスセンター 玄海町社協認知症対応型通所介護事業所 宅幼老所玄海園(病後児保育かんかん) 玄海町介護予防教室玄海園 玄海町地域包括支援センター	平尾380-1
15	グループホームつばき	平尾380-8
16	指定玄海園　居宅介護支援サービス 玄海園障害者短期入所事業所 特別養護老人ホーム　玄海園	平尾432-8
17	値賀第2コミュニティセンター アインシュタインの種	平尾691
18	玄海町町民会館値賀分館	平尾847
19	値賀第3コミュニティセンター	平尾849-1
20	医療法人恵真会下平歯科医院玄海診療所	平尾884-1
21	ふたば園	平尾886-1

●各種情報の確認はこちらから●

気象庁(潮位観測情報)

各検潮所で観測される現在の潮位データ

すい坊くん(佐賀県)

県の気象情報や潮位観測情報

測量法に基づく国土地理院長承認(使用)R 6JHs 634