

津波・高潮ハザードマップ(北部)

津波ハザードマップについて

津波ハザードマップは佐賀県が平成27年度に公表した津波シミュレーション結果と、玄海町が作成した「津波避難対象地域」を表示したものです。
 「津波浸水想定」は最大クラスの津波*が悪条件下において発生した場合に想定される浸水の区域(浸水域)と水深(浸水深)を表したものです。
 ※最大クラスの津波(L2津波)発生頻度は極めて低いものの、発生すれば大きな被害をもたらす津波。
 津波は繰り返し襲ってきて、後から来る津波の方が大きくなることもあるため、浸水域や浸水深は、津波の第一波ではなく、第二波以降に最大となる場所もあります。
 地盤の低いところでは地震によって堤防が沈下・損壊することで、津波が到着する前に浸水が始まる場合がありますので、津波到着時間に係わらず早めの避難行動を心掛けてください。

指定緊急避難場所 : 指定避難所兼指定緊急避難場所

番号	施設名称	所在地	電話番号	災害種別		
				高潮	地震	津波
2	諸浦公民館	諸浦377-2	52-6578	○	○	○
3	玄海町役場	諸浦348	52-2111	○	○	○
14	九州電力値賀寮体育館	今村6316	—	○	○	○
15	値賀第2コミュニティセンター	平尾691	52-6109	○	○	○
20	石田公民館	石田494-1	52-6573	○	○	○
27	産業会館	諸浦338-1	52-2112 (企画商工課)	○	○	○
28	玄海町公民館値賀分館	平尾846-2	52-6229	○	○	○
29	玄海町福祉施設	平尾380-1	52-2730	○	○	○

※避難所へ避難する場合は、災害や避難経路の状況に応じて避難経路を選択して下さい。

指定避難所

番号	避難所名称	所在地	電話番号
3	九州電力値賀寮体育館	今村6316	—
4	値賀第2コミュニティセンター	平尾691	52-6109

福祉避難所

避難所名称	所在地	電話番号
特別養護老人ホーム玄海園	平尾432-8	0955-51-3600





高潮ハザードマップについて

高潮ハザードマップは、台風などによって高潮災害が発生した場合を想定し、最も被害のおよぶ状況についてシミュレーションした結果を表示したものです。


■高潮シミュレーションの条件





- ① 台風の経路: 近年で玄海町周辺に最も接近した2004年9月台風をもとに、最も被害のおよぶ経路を想定
 - ② 台風の中心気圧: 日本に上陸した台風の中で観測史上最も低い室戸台風(910hPa)
 - ③ 潮位の条件: 仮屋験潮所における朔望平均満潮位T.P.+1.60m
- シミュレーションの結果、仮屋験潮所の朔望平均満潮位から1.20mを足し合わせたT.P.+2.80mの範囲を「高潮危険区域」としてマップに示しています。
 実際の高潮発生時にはこの高潮ハザードマップとは異なる範囲で被害がおよぶ可能性があります。

凡例

津波浸水想定区域	
	浸水深0.01m~0.3未満
	浸水深0.3m以上1.0m未満
	浸水深1.0m以上2.0m未満
	浸水深2.0m以上5.0m未満

	津波避難対象地域
	高潮危険区域

	指定緊急避難場所への避難経路
	避難する方向

浸水深の目安	
	5m以上
	5m(家屋の2階が水没する高さ)
	3m(2階床下あたり)
	0.5m(1階床高あたり)

