

地域計画

策定年月日	令和7年3月31日
更新年月日	()
目標年度	令和16年度
市町村名 (市町村コード)	玄海町 (413879)
地域名 (地域内農業集落名)	浜野浦 (浜野浦)

注：「地域名」欄には、協議の場が設けられた区域を記載し、農林業センサスの農業集落名を記載してください

1 地域における農業の将来の在り方

(1) 地域計画の区域の状況

区域内の農用地等面積（農業上の利用が行われる農用地等の区域）	58 h a
① 農業振興地域のうち農用地区域内の農地面積	58 h a
② 田の面積	25.7 h a
③ 畑の面積（果樹、茶等を含む）	29.8 h a
④ 区域内において、規模縮小などの意向のある農地面積の合計	h a
⑤ 区域内において、今後農業を担う者が引き受ける意向のある農地面積の合計	h a
（参考）区域内における〇才以上の農業者の農地面積の合計	h a
うち後継者不在の農業者の農地面積の合計	h a
（備考）	

注1：①については、農業振興地域担当部局と調整の上、記載してください。

2：②及び③については、農業委員会の農地台帳の面積（現況地目）に基づき記載してください。

3：④については、規模縮小又は離農の意向のある農地面積を記載してください。

4：⑤については、区域内に特定することができない場合には、引き受ける意向のあるすべての農地面積を記載の上、備考欄にその旨記載してください。

5：（参考）の区域内における〇才以上の農業者の農地面積等については、できる限り記載するように努めてください。

6：「区域内の農用地等面積」に遊休農地が含まれている場合には、備考欄にその面積を記載してください。

(2) 地域農業の現状及び課題

・地区内は主に中山間地域で形成されており、水稻を基幹作物とし、野菜や果物を耕作している。
・棚田が観光資源として活用されており、傾斜地や農道が狭小といった農地を耕作し続けていくための後継者不足が課題である。

(3) 地域における農業の将来の在り方（作物の生産や栽培方法については、必須記載事項）

・今後も水稻を基幹作物とし、野菜や果物を栽培していく。
・認定農業者を中心に集積・集約化に取り組む。

2 農業の将来の在り方に向けた農用地の効率的かつ総合的な利用に関する目標

(1) 農用地の効率的かつ総合的な利用に関する方針			
担い手へ農用地の集積・集約化を図りながら効率的に農地を利用していく。			
(2) 担い手（効率的かつ安定的な経営を営む者）に対する農用地の集積に関する目標			
現状の集積率	24 %	将来の目標とする集積率	24 %
(3) 農用地の集団化（集約化）に関する目標			
担い手を中心に集約化を進めていく。			

3 農業者及び区域内の関係者が2の目標を達成するためとるべき必要な措置

(1) 農用地の集積・集団化の取組
認定農業者等の担い手为中心となり農用地の集積・集約化に努める。
(2) 農地中間管理機構の活用方法
将来の経営農地の集約化を目指し、出して・受け手に関わらず、中間管理機構への農地の貸付けを進めていく。
(3) 基盤整備事業への取組
農用地の集積・集約を促進するため、地域の要望や必要性に応じて、圃場整備を視野に基盤整備事業に関する補助事業の活用や地域住民との協議等の実施を検討していく。
(4) 多様な経営体の確保・育成の取組
認定農業者のみならず、小規模農家も含め農地の担い手となる農業者への支援に努める。
(5) 農業協同組合等の農業支援サービス事業者等への農作業委託の取組
草刈等の農地管理をシルバー人材センターに委託することを検討し、遊休農地の発生防止を図る。

以下任意記載事項（地域の实情に応じて、必要な事項を選択し、取組内容を記載してください）

<input checked="" type="checkbox"/> ①鳥獣被害防止対策	<input type="checkbox"/> ②有機・減農薬・減肥料	<input type="checkbox"/> ③スマート農	<input type="checkbox"/> ④畑地化・輸出等	<input type="checkbox"/> ⑤果樹等
<input type="checkbox"/> ⑥燃料・資源作物等	<input checked="" type="checkbox"/> ⑦保全・管理等	<input type="checkbox"/> ⑧農業用施設	<input type="checkbox"/> ⑨耕畜連携等	<input type="checkbox"/> ⑩その他
【選択した上記の取組内容】				
<ul style="list-style-type: none"> ・中山間地域等直接支払交付金制度を活用し耕作放棄地の発生防止に努める。 ・鳥獣被害対策については、補助事業を活用し計画的に防護柵等を設置し、適切な管理に努める。 ・多面的機能支払交付金事業等を活用し、農道や水路等の保全管理の取り組みを進める。 				

4 地域内の農業を担う者一覧（目標地図に位置付ける者）

属性	農業を担う者 (氏名・名称)	現状			10年後 (目標年度：令和 16 年度)				備考
		経営作目等	経営面積	作業受託面積	経営作目等	経営面積	作業受託面積	目標地図上の表示	
認農	認定農業者1	水稲・飼料作物	2.1 ha	0 ha	水稲・飼料作物	2.1 ha	0 ha	認定農業者1	
認農	認定農業者2	施設野菜	0.8 ha	0 ha	施設野菜	0.8 ha	0 ha	認定農業者2	
認農	認定農業者3	水稲・果樹	0.6 ha	0 ha	水稲・果樹	0.6 ha	0 ha	認定農業者3	
認農	認定農業者4	飼料作物	3 ha	0 ha	飼料作物	3 ha	0 ha	認定農業者4	
認農	認定農業者5	水稲・施設野菜	0.5 ha	0 ha	水稲・施設野菜	0.5 ha	0 ha	認定農業者5	
認農	認定農業者6	水稲・果樹	2.1 ha	0 ha	水稲・果樹	2.1 ha	0 ha	認定農業者6	
認農	認定農業者7	水稲・露地野菜	2 ha	0 ha	水稲・露地野菜	2 ha	0 ha	認定農業者7	
認農	認定農業者8	水稲・果樹	3.2 ha	0 ha	水稲・果樹	3.2 ha	0 ha	認定農業者8	
計	8経営体		14.3 ha	0 ha		14.3 ha	0 ha		

- 注1：「属性」欄には、認定農業は「認農」、認定新規就農者は「認就」、法人化を行うことが確実であると市町村が判断する集落営農は「集」、基本構想水準到達者は「到達」、農業協同組合は「農協」、農業支援サービス事業者（農協を除く）は「サ」、上記に該当しない農用地等を継続的に利用する者は「利用者」の属性を記載してください。
- 2：「経営面積」「作業受託面積」欄には、地域計画の対象地域内における農業を担う者の経営面積、作業受託面積を記載してください。
- 3：農業を担う者に位置付ける場合は、できる限りその者から同意を得ていること。
- 4：作業受託面積には、基幹3作業の実面積を記載してください。なお特定農作業受託面積は、作業受託面積に含めず、経営面積に含めてください。
- 5：備考欄には、農業を担う者として位置付けられた者に不測の事態に備えて、代わりに利用する者を記載するよう努めてください。

5 農業支援サービス事業者一覧（任意記載事項）

番号	事業体名 (氏名・名称)	作業内容	対象品目
1	(有)唐津地区農作業 受託センター	耕耘、畝立て、施肥、草刈り等	水稲・露地野菜等
2	(一社)玄海町シル バー人材センター	草刈り、収穫等	水稲・果樹・施設野 菜等

6 目標地図（別添のとおり）

7 基盤法第22条の3（地域計画に係る提案の特例）を活用する場合には、以下を記載してください。

農用地所有者等数（人）		うち計画同意者数（人・％）	
-------------	--	---------------	--

注1：「農用地所有者等」欄には、区域内の農用地等の所有者、賃借人等の使用収益権者の数を記載してください。

注2：「うち計画同意者数」欄には、同意者数を記載してください。

注3：提案する地区の対象となる範囲を目標地図に明記してください。

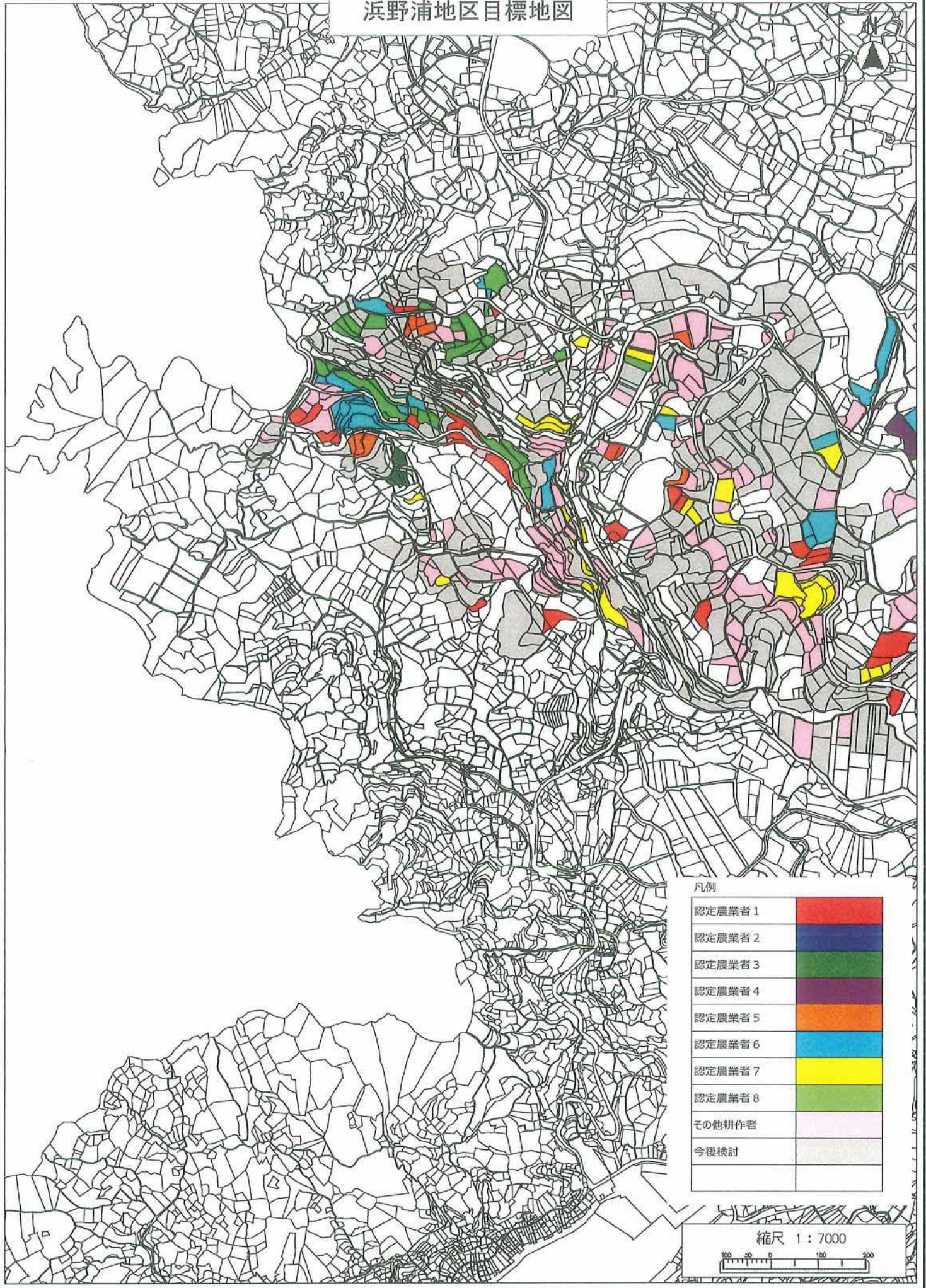
（留意事項）

農業を担う者を位置付ける際、これらの者の氏名が含まれた地域計画について、法令に基づく手続として、本人の同意なく、関係者の意見聴取や、地域計画の案の縦覧、地域計画の公告を行うことができますが、個人情報を保有するに当たっては、利用目的をできる限り特定し、本人から直接書面に記録された個人情報を取得するときは、あらかじめ、本人に対し、その利用目的を明示してください。

また、市町村の公報への掲載等とは別に、インターネットの利用により関係者以外の不特定多数に対して情報を提供する場合は、氏名を削除するなど配慮してください。

必要に応じて区域内の農用地の一覧を参考として添付してください。


浜野浦地区目標地図



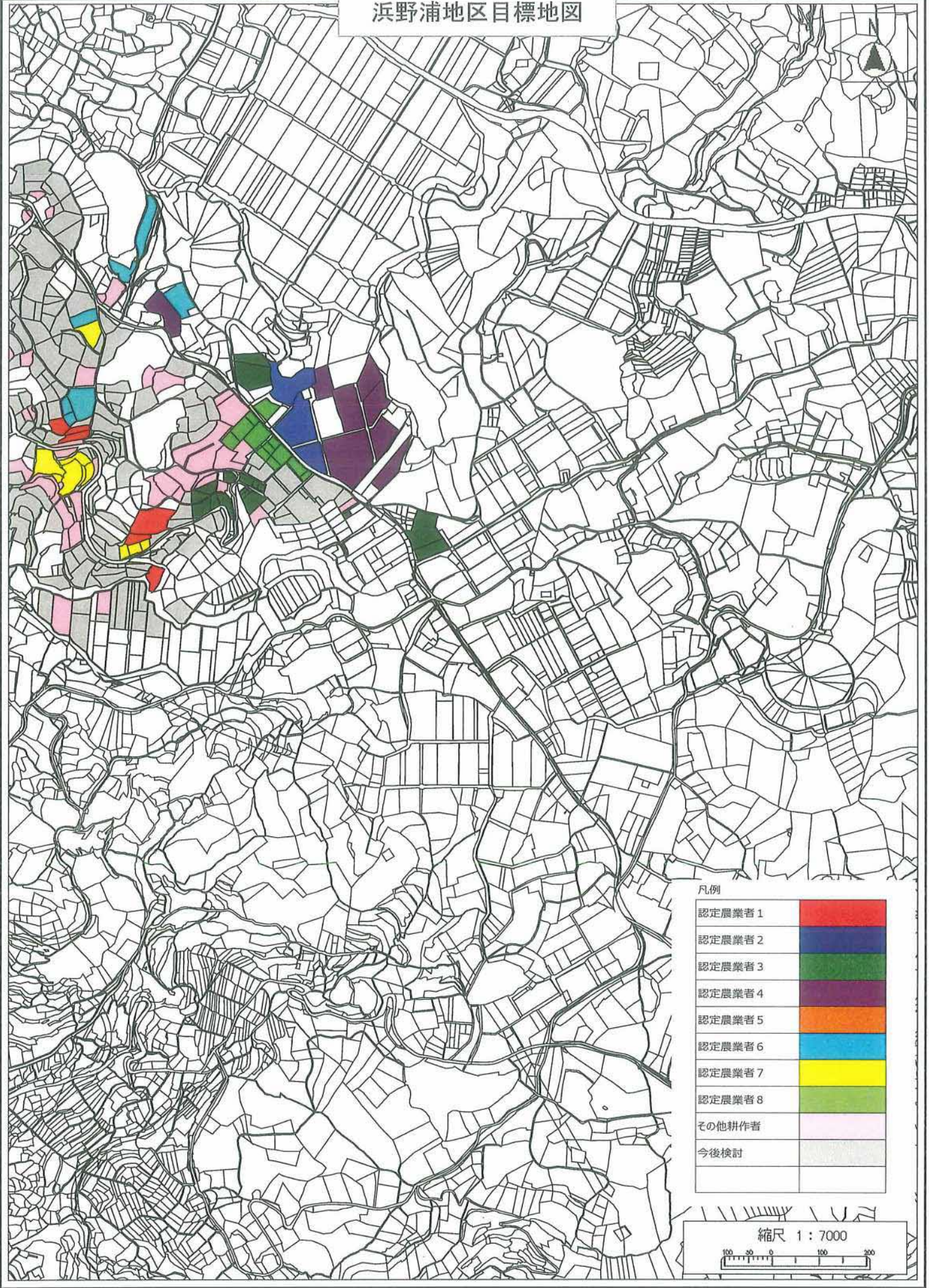
凡例

認定農業者 1	
認定農業者 2	
認定農業者 3	
認定農業者 4	
認定農業者 5	
認定農業者 6	
認定農業者 7	
認定農業者 8	
その他耕作者	
今後検討	

縮尺 1 : 7000



浜野浦地区目標地図



凡例

認定農業者 1	
認定農業者 2	
認定農業者 3	
認定農業者 4	
認定農業者 5	
認定農業者 6	
認定農業者 7	
認定農業者 8	
その他耕作者	
今後検討	

